


ORRNA Observatoire Régional des Risques de Nouvelle-Aquitaine

www.observatoire-risques-nouvelle-aquitaine.fr




Un portail régional multi-partenarial autour des risques naturels, technologiques et sanitaires pour accroître le partage de la connaissance au bénéfice de tous.

Cet observatoire est porté par l'Etat avec le support technique du GIP ATGeRi.

Des outils ergonomiques et faciles d'utilisation à votre service...

Le territoire de Nouvelle-Aquitaine s'est doté d'un observatoire à votre service :

- 📍 *Actualités riches et régulières sur les événements risques naturels du territoire,*
- 📍 *Outils de visualisation cartographique et de traitement statistique simples et fonctionnels,*
- 📍 *Catalogue de données...*





L'Observatoire Régional des Risques Nouvelle-Aquitaine vous propose plusieurs accès directs à des sites de vigilance temps-réel comme :



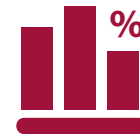
Vigilance Météo France



Vigilance des crues



Surveillance de la qualité de l'air



Grâce à son outil de cartographie statistique interactif, vous pouvez cartographier rapidement des indicateurs permettant de caractériser et comparer des territoires entre eux : des analyses sur mesure !



www.observatoire-risques-nouvelle-aquitaine.fr



L'espace "observatoires cartographiques" vous permet une visualisation rapide des informations comme, les événements «mouvement de terrain», «inondation», «submersion», «seisme», «feux de forêt»..., recensés sur la Nouvelle-Aquitaine.



L'outil "portraits de territoire" permet, quant à lui, d'avoir une vision synthétique de son exposition aux aléas naturels ou des politiques de prévention mises en place par exemple. Reste à sélectionner le territoire qui vous intéresse !

